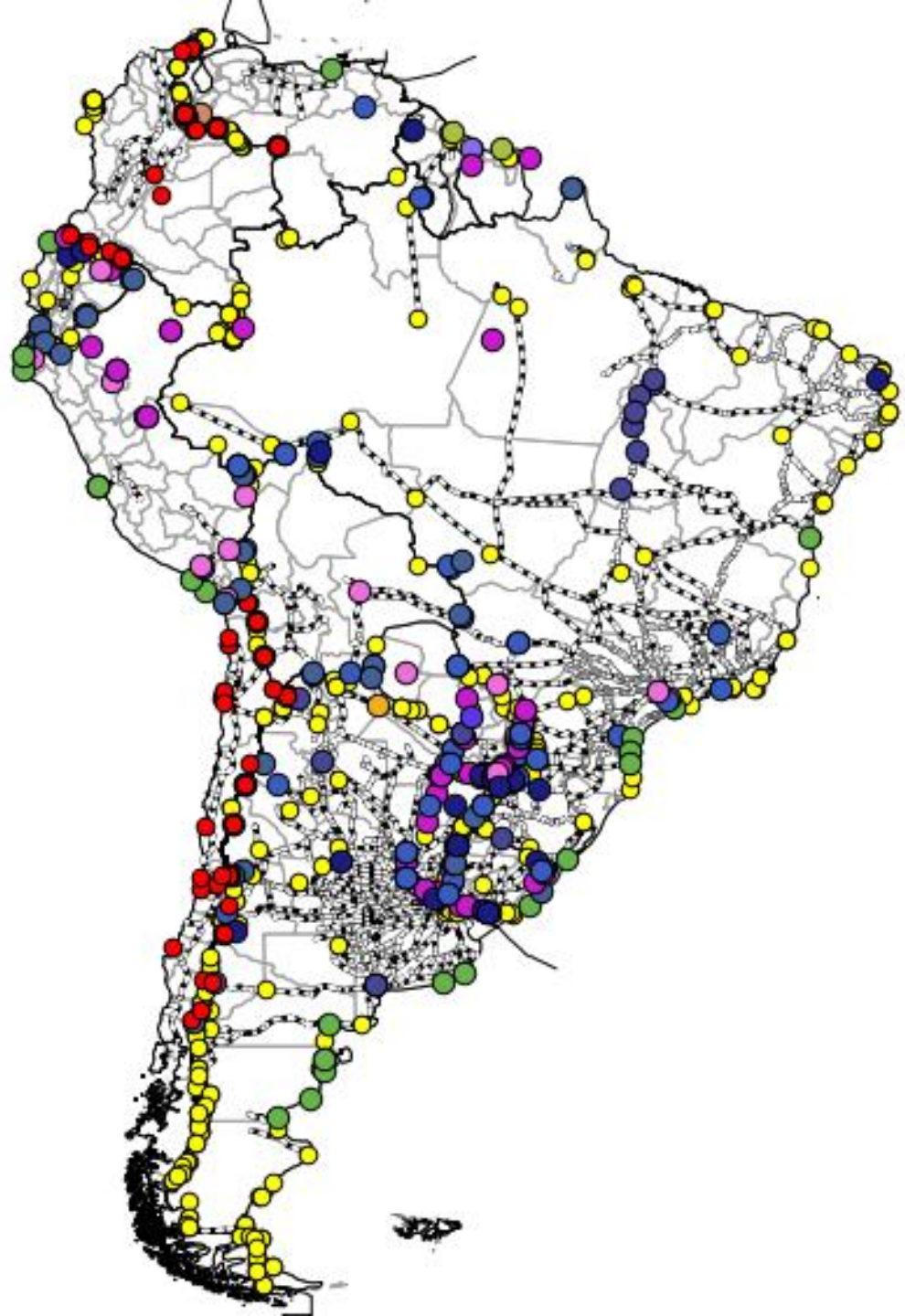


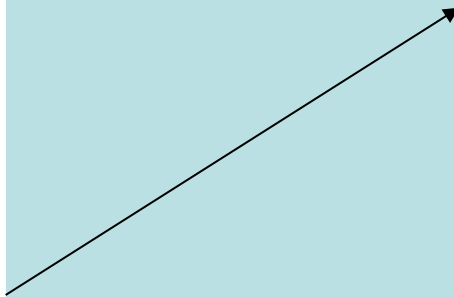
SIG DEL COSIPLAN

- **APOYO PARA ESTUDIOS DE INTEGRACIÓN FRONTERIZA**
- **20 CAPAS TEMÁTICAS, COBERTURA: SUDAMÉRICA**
- **PERMITE ABORDAR EL ESTUDIO A VARIAS ESCALAS**
- **DELIMITACIÓN DE ZONAS DE INFLUENCIA**
- **MAPEO DE INFRAESTRUCTURA, PASOS DE FRONTERA, CONTROLES FRONTERIZOS, POBLADOS, ETC**
- **ANÁLISIS ESPACIAL: PROXIMIDAD, SUPERPOSICIÓN, ÁREAS BUFFER**
- **CAPACIDAD PARA ELABORAR CARTOGRAFÍA INTEGRADA DE MÚLTIPLES PAÍSES**



EJEMPLO: ÁREA FRONTERIZA ARGENTINO-CHILENA EN EL EJE MERCOSUR-CHILE

- **RECORTE Y SELECCIÓN DE PAÍSES
EN LA BASE DE DATOS**
- **DISMINUYE EL VOLUMEN DE DATOS
A SER MANEJADOS**
- **REDUCE EL TIEMPO DE
PROCESAMIENTO**

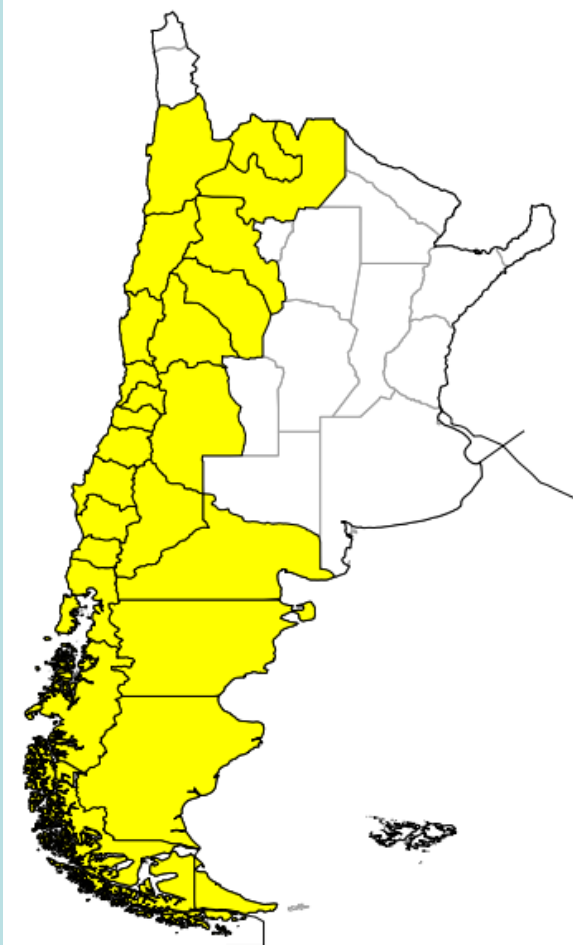


1- SELECCIÓN ESPACIAL:

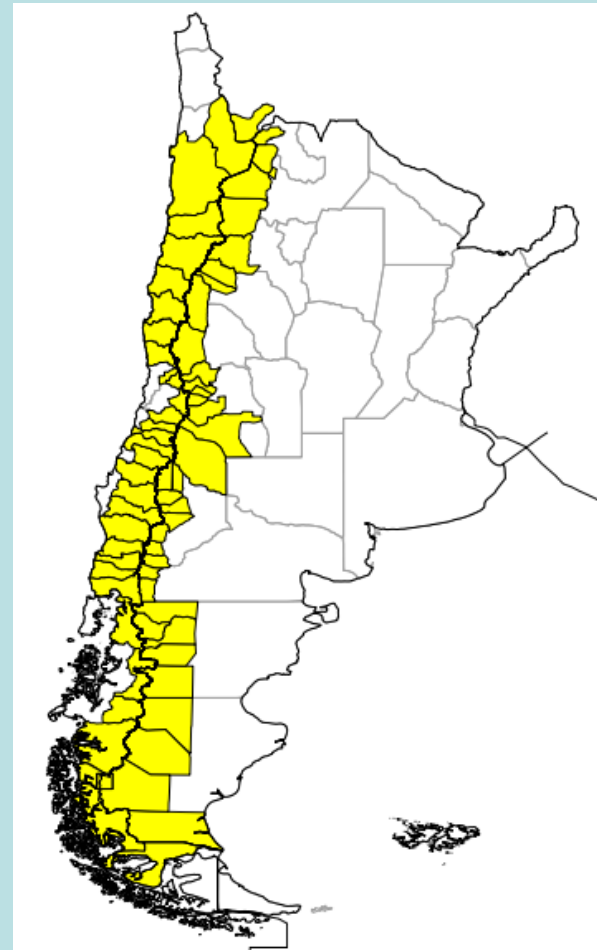
¿CUÁLES SON LAS UNIDADES ADMINISTRATIVAS DE SEGUNDO Y TERCER NIVEL EN LA ZONA DE FRONTERAS?

SIG: “SELECCIONAR UNIDADES ADMINISTRATIVAS QUE INTERSECTAN LOS LÍMITES INTERNACIONALES”

“Región Bilateral Fronteriza”



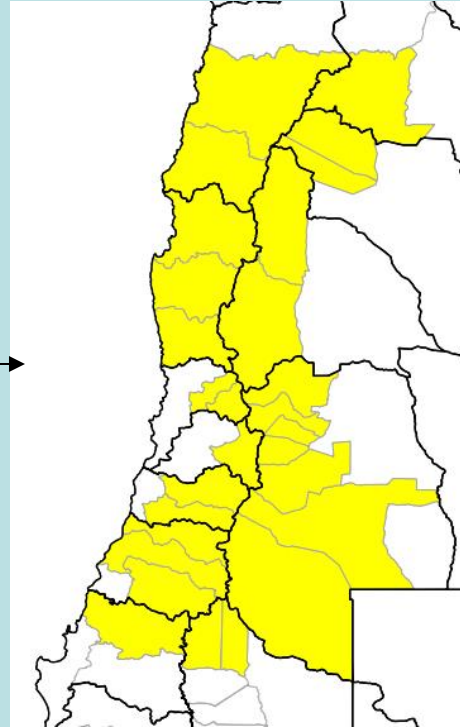
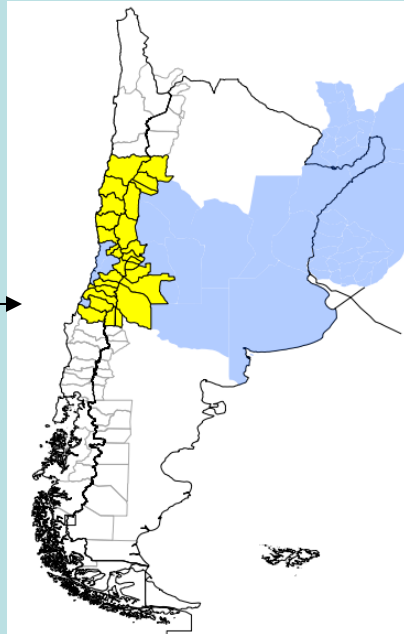
“Zona Bilateral Fronteriza”



2- INTERSECCIÓN Y RECORTE:

¿CUÁLES SON LAS UNIDADES ADMINISTRATIVAS DE TERCER NIVEL EN LA ZONA DE FRONTERAS DEL EJE MERCOSUR-CHILE?

SIG: “SELECCIONAR UNIDADES ADMINISTRATIVAS QUE INTERSECTAN EL EJE MERCOSUR-CHILE”

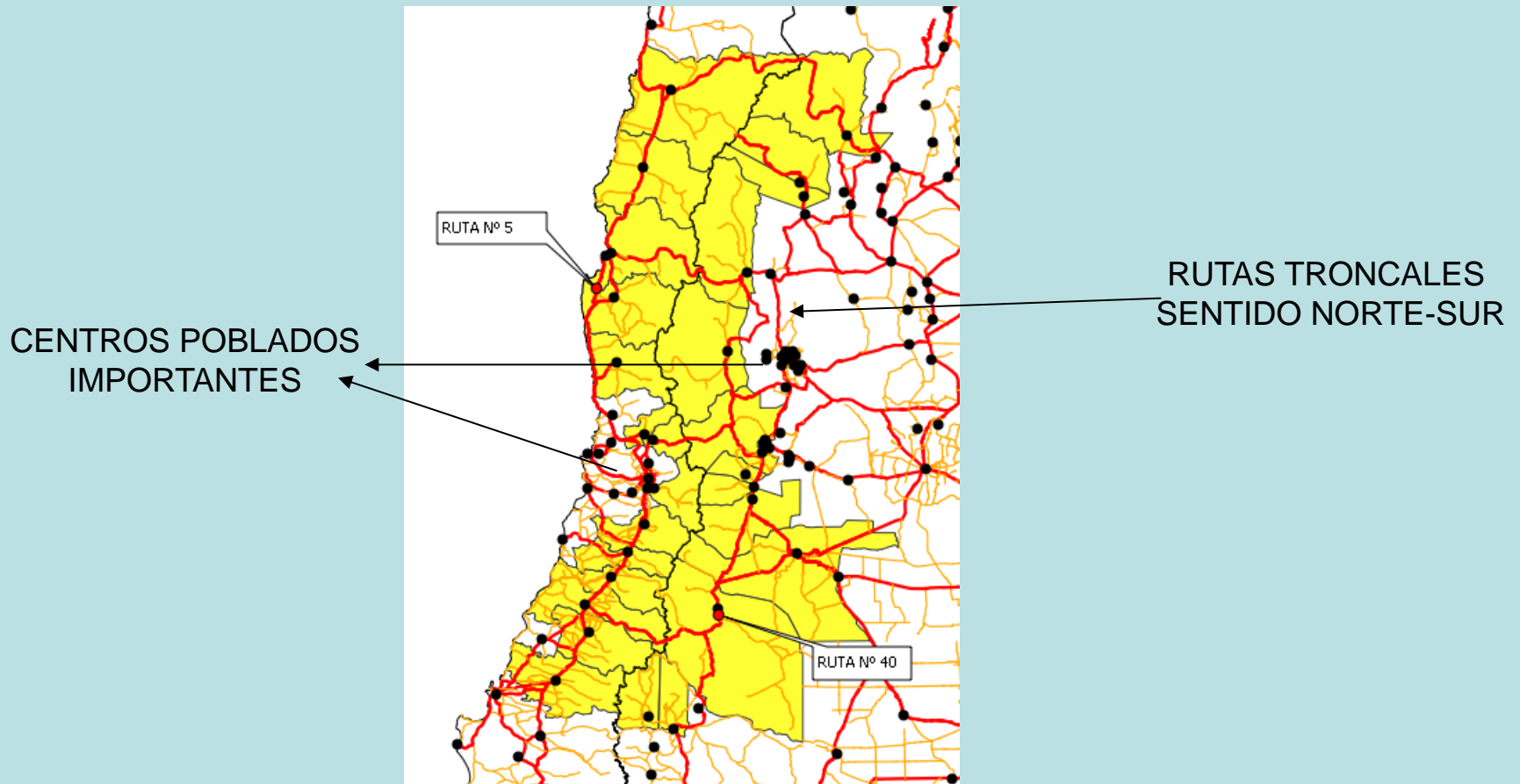


	NAM
6	CALINGASTA
5	CHOS MALAL
0	GENERAL LAMADRID
12	IGLESIA
10	LAS HERAS
9	LUJÁN DE CUYO
11	MALARGÜE
4	MINAS
7	SAN CARLOS
2	SAN RAFAEL
13	TINOGASTA
8	TUNUYÁN
1	TUPUNGATO
3	VINCHINA
19	CACHAPOAL
23	CHOAPA
18	COLCHAGUA
27	COPIAPÓ
20	CORDILLERA
17	CURICÓ
25	ELQUI
26	HUASCO
24	LIMARÍ
15	LINARES
21	LOS ANDES
14	ÑUBLE
22	SAN FELIPE DE ACONCAGUA
16	TALCA

3- ANÁLISIS Y EVALUACIÓN DE RESULTADOS:

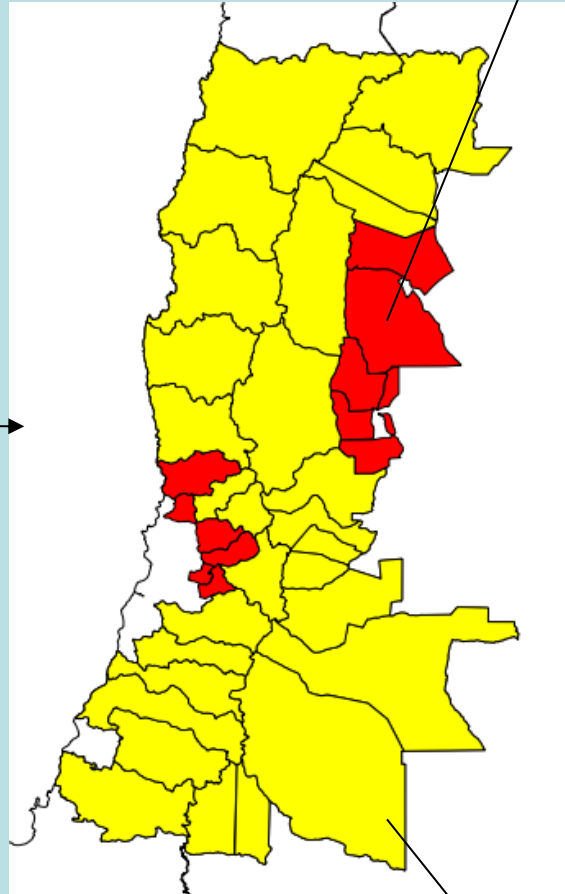
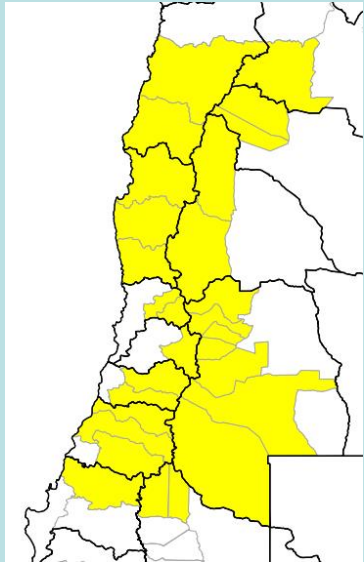
¿EL ÁREA DE ESTUDIO CALCULADA INCLUYE TODOS LOS ELEMENTOS IMPORTANTES DE LA DINÁMICA FRONTERIZA?

SE PUEDE UTILIZAR LA UBICACIÓN DE LA INFRAESTRUCTURA PARA RESPONDER EN PARTE A ESTA PREGUNTA



4- REFORMULACIÓN:

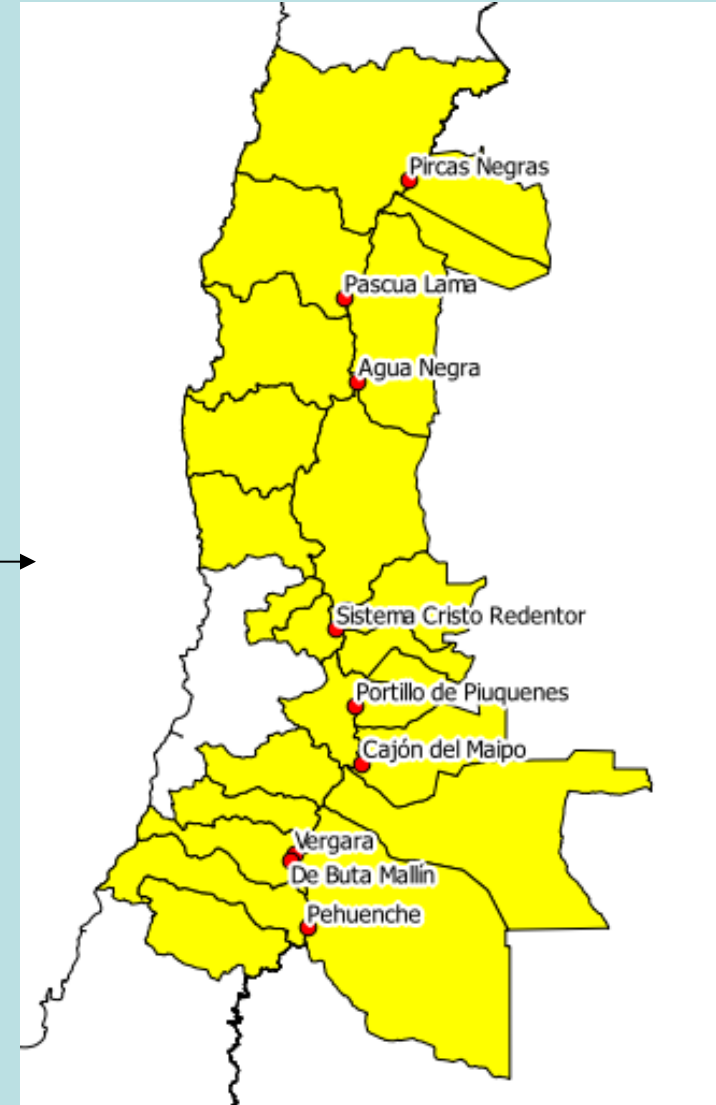
EDICIÓN DEL ÁREA DE ESTUDIO



FALTAN

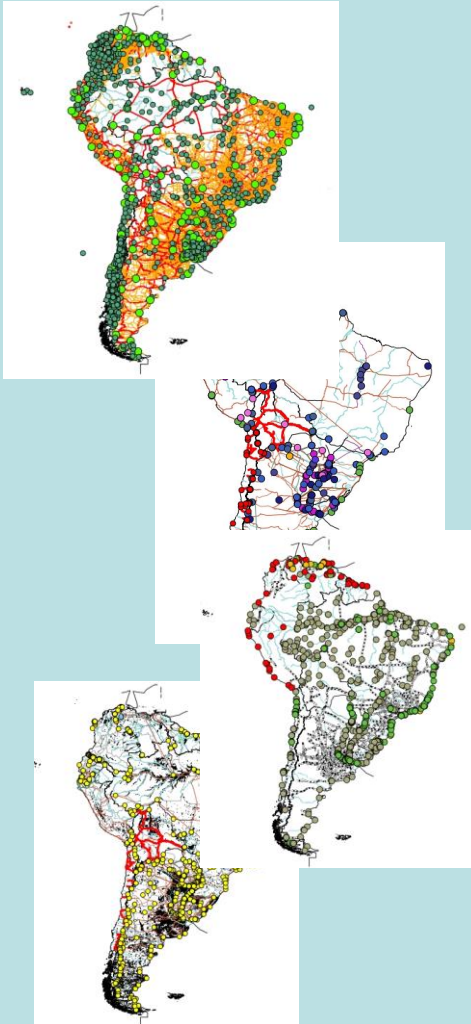
SOBRAN

FINAL

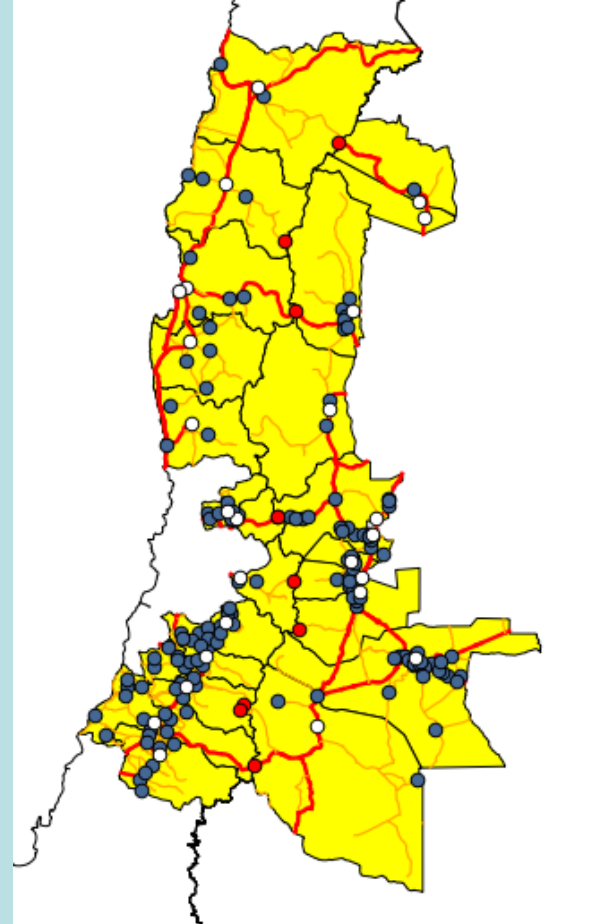


5- IDENTIFICACIÓN DE INFRAESTRUCTURAS Y RASGOS SOBRESALIENTES DEL PAISAJE: REDES, PASOS DE FRONTERA, CONTROLES FRONTERIZOS, POBLADOS, ASPECTOS NATURALES, ETC..

SIG: SELECCIÓN ESPACIAL



RECORTE SOBRE EL
ÁREA DE ESTUDIO



6- ANÁLISIS: IDENTIFICACIÓN Y CARACTERIZACIÓN DE “ÁREAS BILATERALES DE FRONTERA”

SIG: CARTOGRAFÍA

